

МСК-86, зона 3

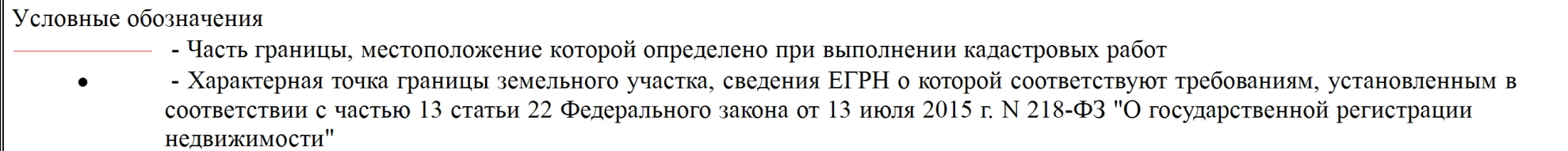


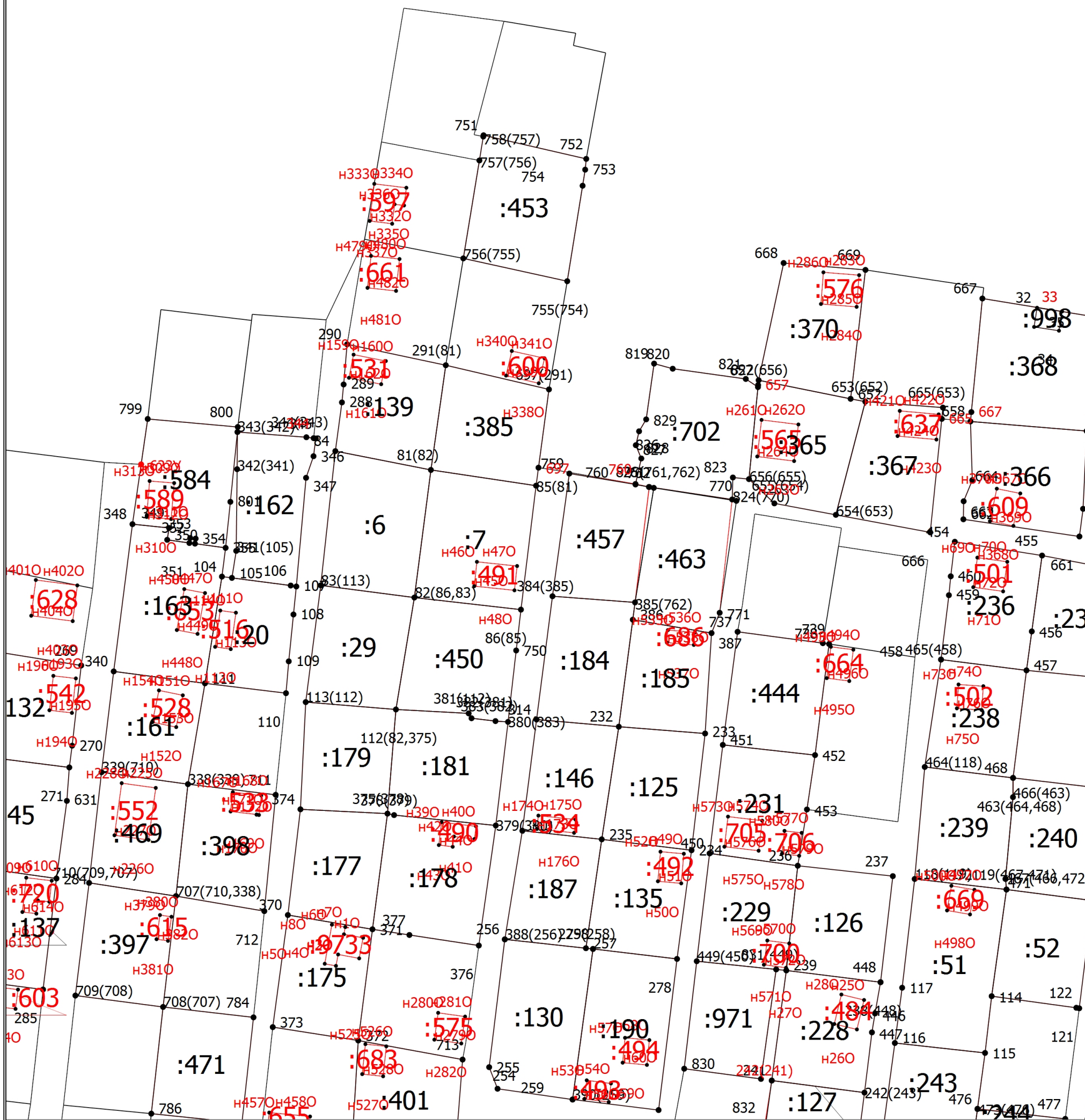
Схема границ земельных участков	
<div><div><div><div><div></div><div>•</div></div><div><div>•</div><div>1</div></div><div><div>н10</div><div></div></div><div><div></div><div></div></div><div><div></div><div></div></div><div><div></div><div></div></div><div><div>△</div><div></div></div><div><div></div><div></div></div><div><div>•</div><div></div></div></div><div><div>- Характерная точка контура здания, сооружения, объекта незавершенного строительства</div><div>- Характерная точка границы, сведения о которой позволяют однозначно определить ее положение на местности</div><div>- Обозначение характерной точки, местоположение которой не изменилось или было уточнено</div><div>- Обозначение новой характерной точки</div><div>- Часть контура, образованного проекцией вновь образованного наземного конструктивного элемента здания, сооружения, объекта незавершенного строительства</div><div>- Часть границы, сведения ЕГРН о которой позволяют однозначно определить ее положение на местности</div><div>- Часть контура, образованного проекцией существующего в ЕГРН наземного конструктивного элемента здания, сооружения, объекта незавершенного строительства</div><div>- Пункт государственной геодезической сети</div><div>- Граница кадастрового квартала</div><div>- Характерная точка границы земельного участка, сведения о которой отсутствуют в ЕГРН, местоположение которой определено при кадастровых работах (новая характерная точка)</div></div></div></div>	



### Схема границ земельных участков

Выносной лист 1

МСК-86, зона 3








Масштаб 1:1000

### Условные обозначения

- - Часть границы, местоположение которой определено при выполнении кадастровых работ
- - Характерная точка границы земельного участка, сведения ЕГРН о которой соответствуют требованиям, установленным в соответствии с частью 13 статьи 22 Федерального закона от 13 июля 2015 г. N 218-ФЗ "О государственной регистрации недвижимости"
- - Характерная точка контура здания, сооружения, объекта незавершенного строительства
- - Характерная точка границы, сведения о которой позволяют однозначно определить ее положение на местности
- 1 - Обозначение характерной точки, местоположение которой не изменилось или было уточнено
- n10 - Обозначение новой характерной точки
- Часть контура, образованного проекцией вновь образованного наземного конструктивного элемента здания, сооружения, объекта незавершенного строительства

<b>Схема границ земельных участков</b>
--

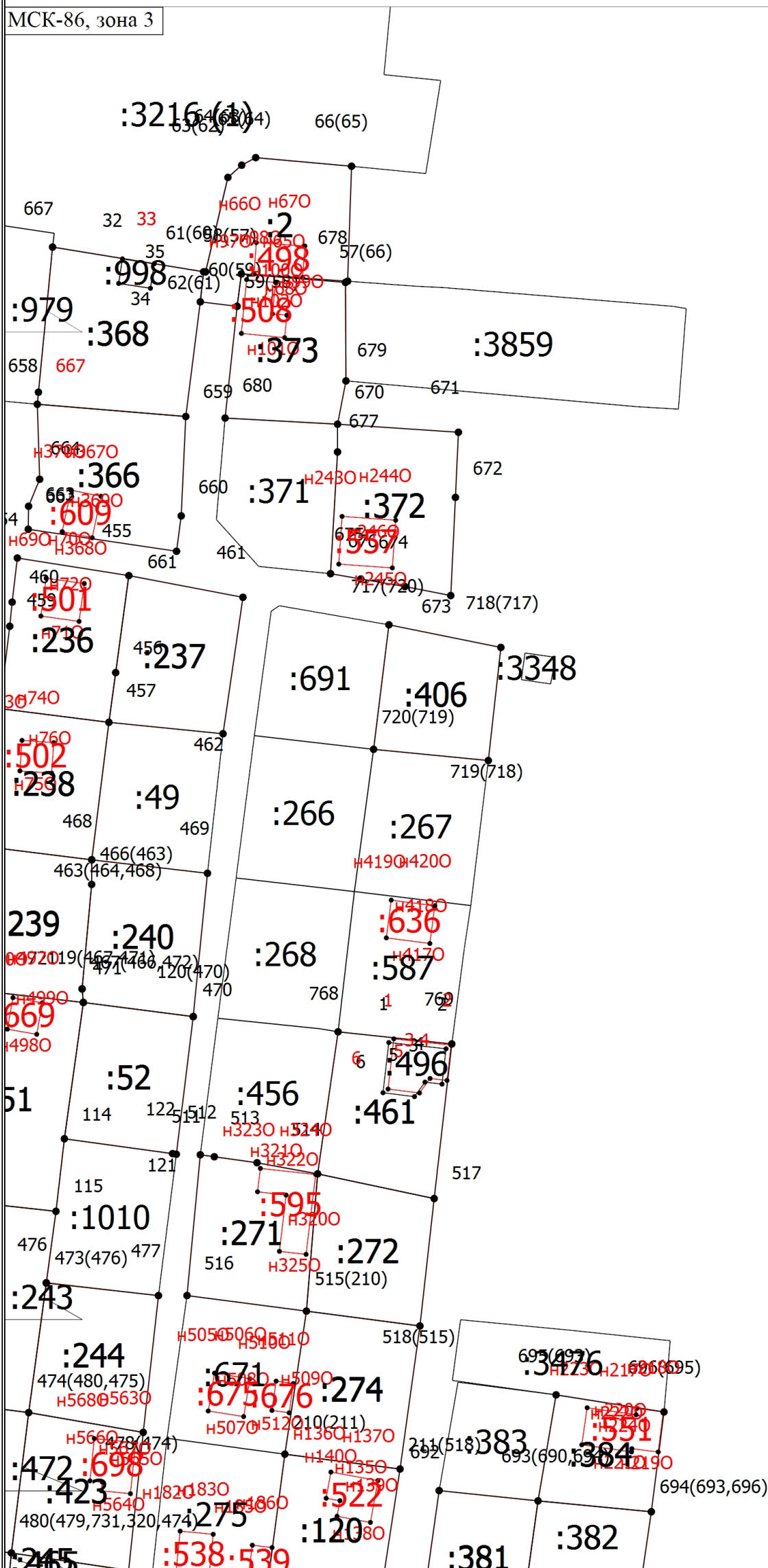
- |   |  |
|---|--|
|  | - Часть границы, сведения ЕГРН о которой позволяют однозначно определить ее положение на местности   |
|  | - Часть контура, образованного проекцией существующего в ЕГРН наземного конструктивного элемента здания, сооружения, объекта незавершенного строительства                  |
|  | - Пункт государственной геодезической сети   |
|  | - Граница кадастрового квартала  |
|  | - Характерная точка границы земельного участка, сведения о которой отсутствуют в ЕГРН, местоположение которой определено при кадастровых работах (новая характерная точка) |



## Схема границ земельных участков

Выносной лист 2

MCK-86, зона 3



Масштаб 1:1000

### Условные обозначения

- |     |  |
|-----|--|
|     | - Часть границы, местоположение которой определено при выполнении кадастровых работ  |
| •   | - Характерная точка границы земельного участка, сведения ЕГРН о которой соответствуют требованиям, установленным в соответствии с частью 13 статьи 22 Федерального закона от 13 июля 2015 г. N 218-ФЗ "О государственной регистрации недвижимости" |
| •   | - Характерная точка контура здания, сооружения, объекта незавершенного строительства   |
| •   | - Характерная точка границы, сведения о которой позволяют однозначно определить ее положение на местности  |
| 1   | - Обозначение характерной точки, местоположение которой не изменилось или было уточнено  |
| n10 | - Обозначение новой характерной точки  |
|     | - Часть контура, образованного проекцией вновь образованного наземного конструктивного элемента здания, сооружения, объекта незавершенного строительства   |

<b>Схема границ земельных участков</b>
--

- |   |  |
|---|--|
|   | - Часть границы, сведения ЕГРН о которой позволяют однозначно определить ее положение на местности   |
|   | - Часть контура, образованного проекцией существующего в ЕГРН наземного конструктивного элемента здания, сооружения, объекта незавершенного строительства                  |
| △ | - Пункт государственной геодезической сети   |
|   | - Граница кадастрового квартала  |
| ● | - Характерная точка границы земельного участка, сведения о которой отсутствуют в ЕГРН, местоположение которой определено при кадастровых работах (новая характерная точка) |

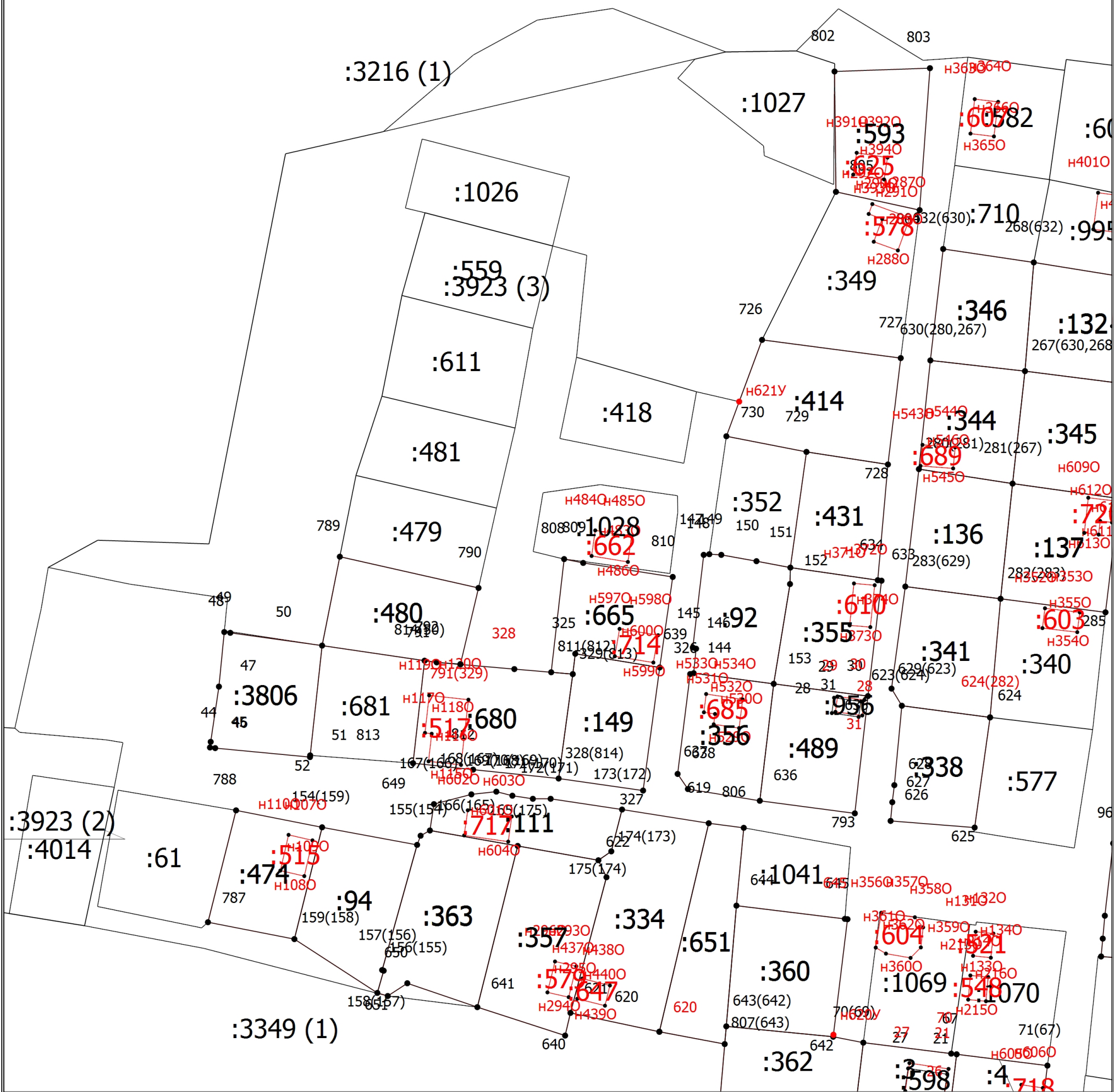


### Схема границ земельных участков

Выносной лист 3

МСК-86, зона 3

86:17:0011505



Масштаб 1:1000

### Условные обозначения

- - Часть границы, местоположение которой определено при выполнении кадастровых работ
- - Характерная точка границы земельного участка, сведения ЕГРН о которой соответствуют требованиям, установленным в соответствии с частью 13 статьи 22 Федерального закона от 13 июля 2015 г. N 218-ФЗ "О государственной регистрации недвижимости"
- - Характерная точка контура здания, сооружения, объекта незавершенного строительства
- - Характерная точка границы, сведения о которой позволяют однозначно определить ее положение на местности
- 1 - Обозначение характерной точки, местоположение которой не изменилось или было уточнено
- n10 - Обозначение новой характерной точки
- Часть контура, образованного проекцией вновь образованного наземного конструктивного элемента здания, сооружения, объекта незавершенного строительства

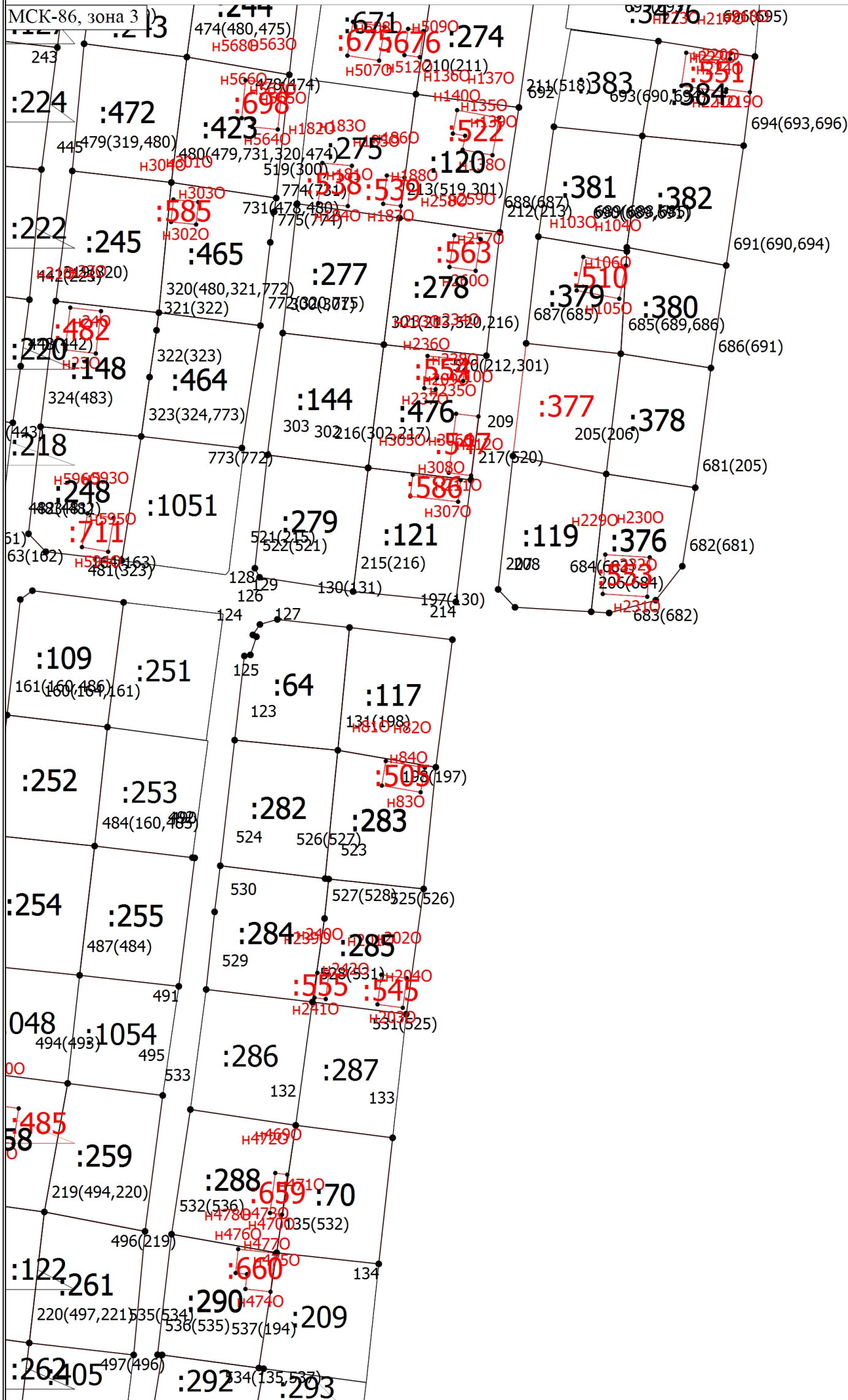
<b>Схема границ земельных участков</b>
--

- |   |  |
|---|--|
|   | - Часть границы, сведения ЕГРН о которой позволяют однозначно определить ее положение на местности   |
|   | - Часть контура, образованного проекцией существующего в ЕГРН наземного конструктивного элемента здания, сооружения, объекта незавершенного строительства                  |
| △ | - Пункт государственной геодезической сети   |
|   | - Граница кадастрового квартала  |
| ● | - Характерная точка границы земельного участка, сведения о которой отсутствуют в ЕГРН, местоположение которой определено при кадастровых работах (новая характерная точка) |



Схема границ земельных участков

Выносной лист 4



Масштаб 1:1000

Условные обозначения

- Часть границы, местоположение которой определено при выполнении кадастровых работ
- - Характерная точка границы земельного участка, сведения ЕГРН о которой соответствуют требованиям, установленным в соответствии с частью 13 статьи 22 Федерального закона от 13 июля 2015 г. N 218-ФЗ "О государственной регистрации недвижимости"
- - Характерная точка контура здания, сооружения, объекта незавершенного строительства
- - Характерная точка границы, сведения о которой позволяют однозначно определить ее положение на местности
- 1 - Обозначение характерной точки, местоположение которой не изменилось или было уточнено
- н10 - Обозначение новой характерной точки
- Часть контура, образованного проекцией вновь образованного наземного конструктивного элемента здания, сооружения, объекта незавершенного строительства

<b>Схема границ земельных участков</b>
--

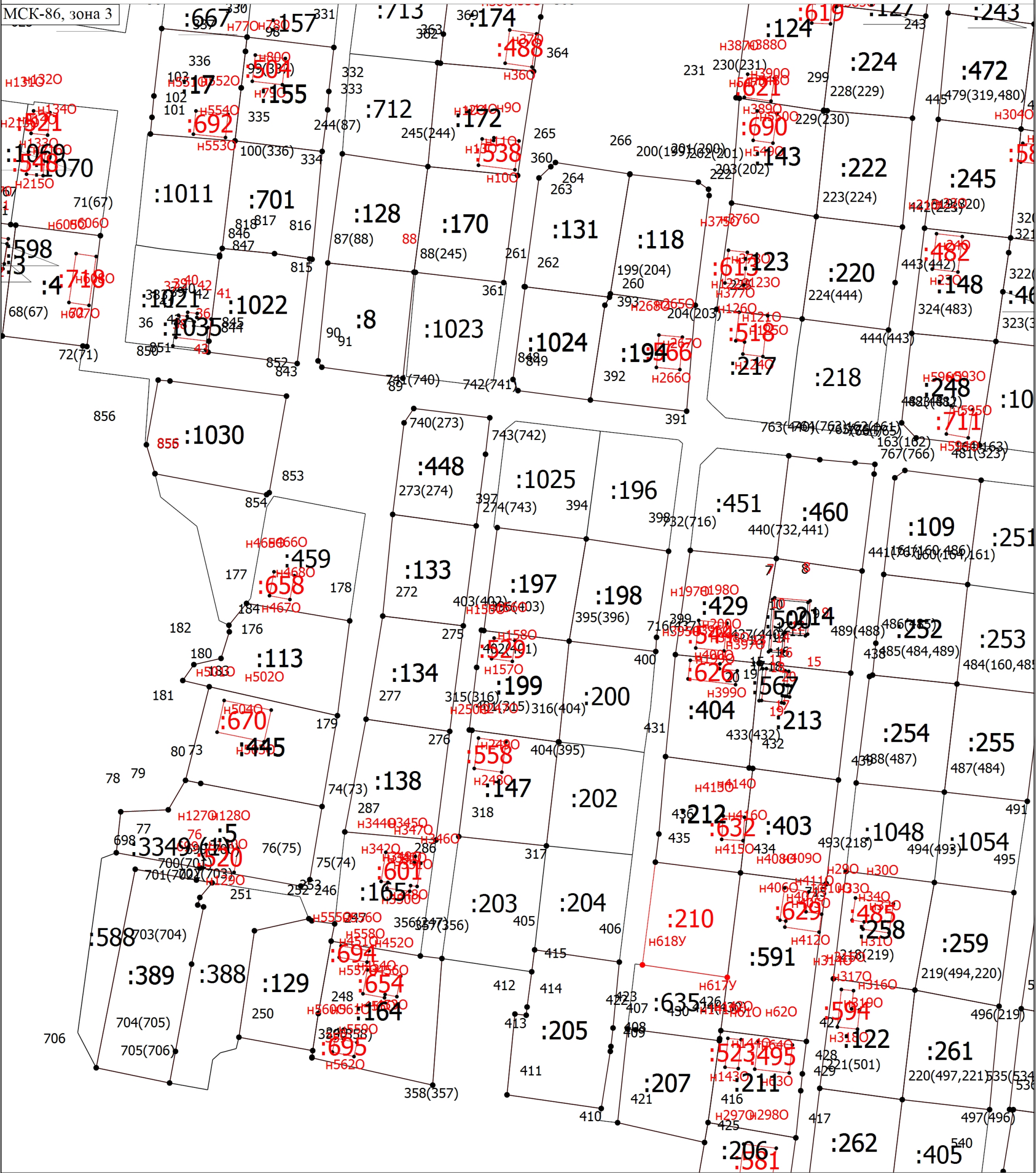
- |   |  |
|---|--|
|   | - Часть границы, сведения ЕГРН о которой позволяют однозначно определить ее положение на местности   |
|   | - Часть контура, образованного проекцией существующего в ЕГРН наземного конструктивного элемента здания, сооружения, объекта незавершенного строительства                  |
| △ | - Пункт государственной геодезической сети   |
|   | - Граница кадастрового квартала  |
| ● | - Характерная точка границы земельного участка, сведения о которой отсутствуют в ЕГРН, местоположение которой определено при кадастровых работах (новая характерная точка) |



Схема границ земельных участков

Выносной лист 5

МСК-86, зона 3



Масштаб 1:1000

Условные обозначения

- Часть границы, местоположение которой определено при выполнении кадастровых работ
- Характерная точка границы земельного участка, сведения ЕГРН о которой соответствуют требованиям, установленным в соответствии с частью 13 статьи 22 Федерального закона от 13 июля 2015 г. N 218-ФЗ "О государственной регистрации недвижимости"
- Характерная точка контура здания, сооружения, объекта незавершенного строительства
- Характерная точка границы, сведения о которой позволяют однозначно определить ее положение на местности
- 1 - Обозначение характерной точки, местоположение которой не изменилось или было уточнено
- H10 - Обозначение новой характерной точки
- Часть контура, образованного проекцией вновь образованного наземного конструктивного элемента здания, сооружения, объекта незавершенного строительства

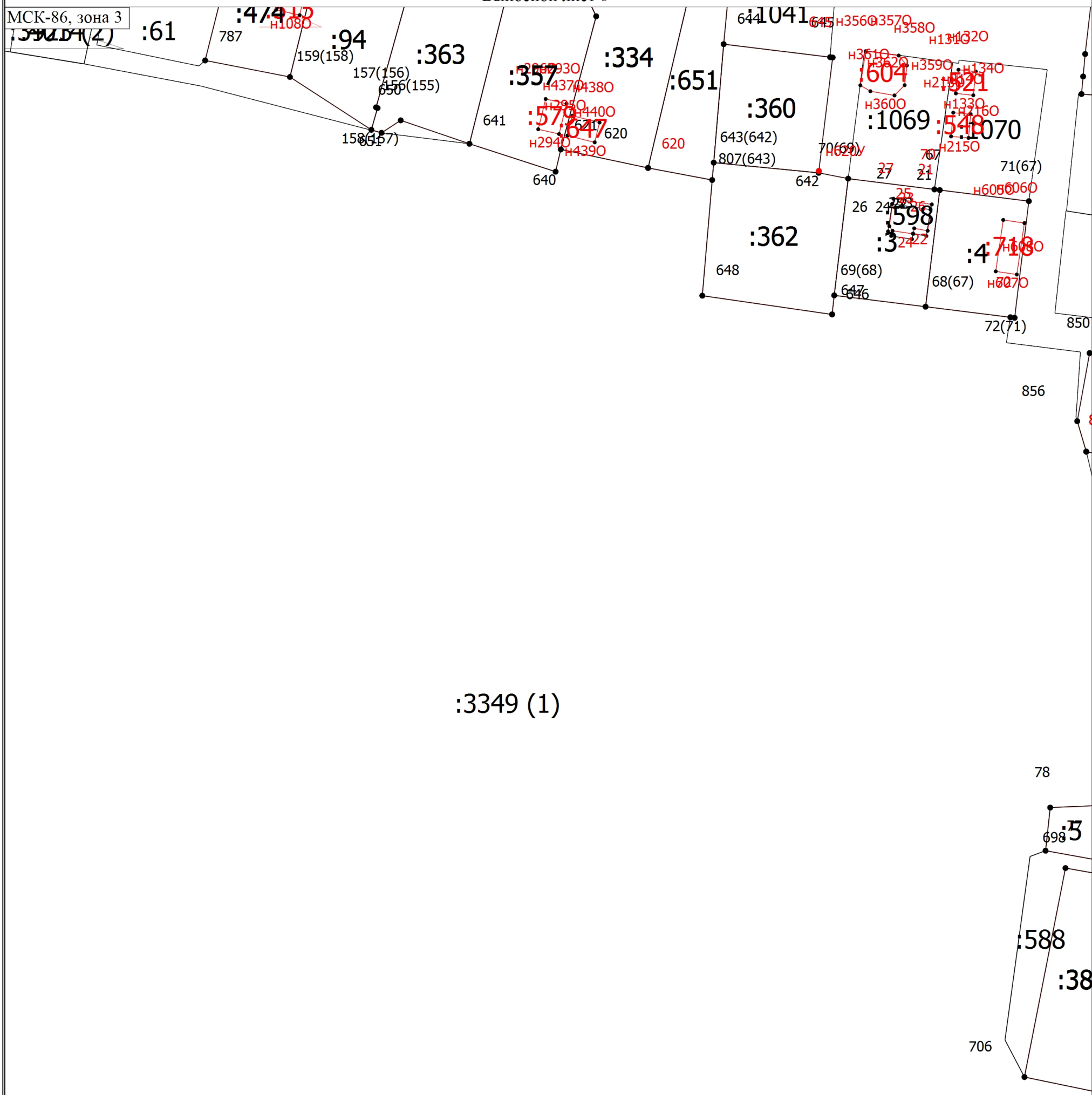
<b>Схема границ земельных участков</b>
--

- |   |  |
|---|--|
|   | - Часть границы, сведения ЕГРН о которой позволяют однозначно определить ее положение на местности   |
|   | - Часть контура, образованного проекцией существующего в ЕГРН наземного конструктивного элемента здания, сооружения, объекта незавершенного строительства                  |
| △ | - Пункт государственной геодезической сети   |
|   | - Граница кадастрового квартала  |
| ● | - Характерная точка границы земельного участка, сведения о которой отсутствуют в ЕГРН, местоположение которой определено при кадастровых работах (новая характерная точка) |



## Схема границ земельных участков

Выносной лист 6



:3349 (1)

Масштаб 1:1000

### Условные обозначения

- |     |  |
|-----|--|
|     | <ul style="list-style-type: none"> <li>- Часть границы, местоположение которой определено при выполнении кадастровых работ</li> </ul>  |
| •   | <ul style="list-style-type: none"> <li>- Характерная точка границы земельного участка, сведения ЕГРН о которой соответствуют требованиям, установленным в соответствии с частью 13 статьи 22 Федерального закона от 13 июля 2015 г. N 218-ФЗ "О государственной регистрации недвижимости"</li> </ul> |
| •   | <ul style="list-style-type: none"> <li>- Характерная точка контура здания, сооружения, объекта незавершенного строительства</li> </ul>   |
| •   | <ul style="list-style-type: none"> <li>- Характерная точка границы, сведения о которой позволяют однозначно определить ее положение на местности</li> </ul>  |
| 1   | <ul style="list-style-type: none"> <li>- Обозначение характерной точки, местоположение которой не изменилось или было уточнено</li> </ul>  |
| n10 | <ul style="list-style-type: none"> <li>- Обозначение новой характерной точки</li> </ul>  |
|     | <ul style="list-style-type: none"> <li>- Часть контура, образованного проекцией вновь образованного наземного конструктивного элемента здания, сооружения, объекта незавершенного строительства</li> </ul>   |

<b>Схема границ земельных участков</b>
--

- |   |  |
|---|--|
|   | - Часть границы, сведения ЕГРН о которой позволяют однозначно определить ее положение на местности   |
|   | - Часть контура, образованного проекцией существующего в ЕГРН наземного конструктивного элемента здания, сооружения, объекта незавершенного строительства                  |
| △ | - Пункт государственной геодезической сети   |
|   | - Граница кадастрового квартала  |
| ● | - Характерная точка границы земельного участка, сведения о которой отсутствуют в ЕГРН, местоположение которой определено при кадастровых работах (новая характерная точка) |



## Выносной лист 7

МСК-86, зона 3



### Условные обозначения

- |     |  |
|-----|--|
|     | - Часть границы, местоположение которой определено при выполнении кадастровых работ  |
| •   | - Характерная точка границы земельного участка, сведения ЕГРН о которой соответствуют требованиям, установленным в соответствии с частью 13 статьи 22 Федерального закона от 13 июля 2015 г. N 218-ФЗ "О государственной регистрации недвижимости" |
| •   | - Характерная точка контура здания, сооружения, объекта незавершенного строительства   |
| •   | - Характерная точка границы, сведения о которой позволяют однозначно определить ее положение на местности  |
| 1   | - Обозначение характерной точки, местоположение которой не изменилось или было уточнено  |
| n10 | - Обозначение новой характерной точки  |
|     | - Часть контура, образованного проекцией вновь образованного наземного конструктивного элемента здания, сооружения, объекта незавершенного строительства   |

<b>Схема границ земельных участков</b>
--

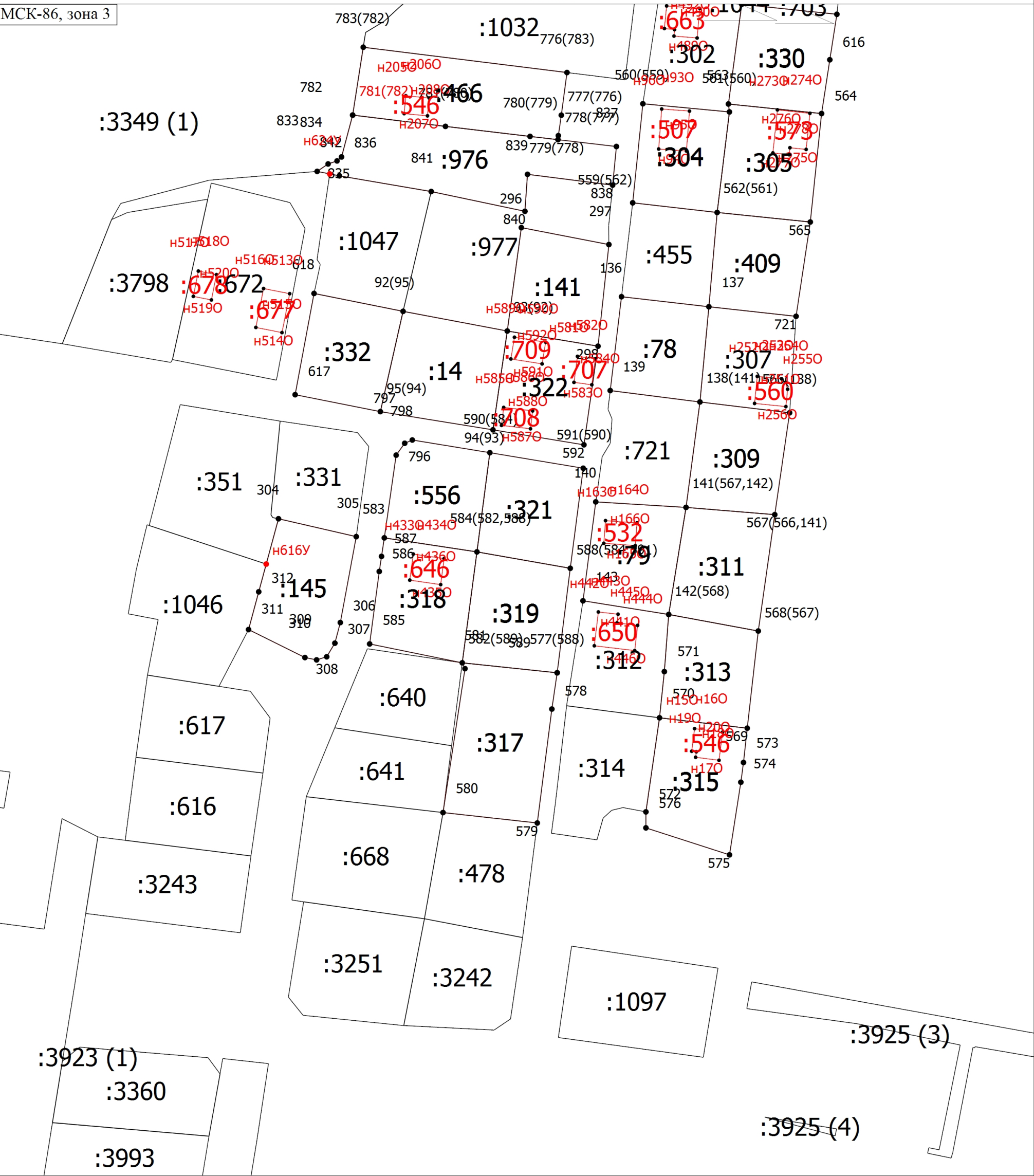
- |   |  |
|---|--|
|   | - Часть границы, сведения ЕГРН о которой позволяют однозначно определить ее положение на местности   |
|   | - Часть контура, образованного проекцией существующего в ЕГРН наземного конструктивного элемента здания, сооружения, объекта незавершенного строительства                  |
| △ | - Пункт государственной геодезической сети   |
|   | - Граница кадастрового квартала  |
| ● | - Характерная точка границы земельного участка, сведения о которой отсутствуют в ЕГРН, местоположение которой определено при кадастровых работах (новая характерная точка) |



Схема границ земельных участков

Выносной лист 8

МСК-86, зона 3








Масштаб 1:1000

Условные обозначения

- Часть границы, местоположение которой определено при выполнении кадастровых работ
- - Характерная точка границы земельного участка, сведения ЕГРН о которой соответствуют требованиям, установленным в соответствии с частью 13 статьи 22 Федерального закона от 13 июля 2015 г. N 218-ФЗ "О государственной регистрации недвижимости"
- - Характерная точка контура здания, сооружения, объекта незавершенного строительства
- - Характерная точка границы, сведения о которой позволяют однозначно определить ее положение на местности
- 1 - Обозначение характерной точки, местоположение которой не изменилось или было уточнено
- н10 - Обозначение новой характерной точки
- Часть контура, образованного проекцией вновь образованного наземного конструктивного элемента здания, сооружения, объекта незавершенного строительства



<b>Схема границ земельных участков</b>
--

- |   |  |
|---|--|
|  | - Часть границы, сведения ЕГРН о которой позволяют однозначно определить ее положение на местности   |
|  | - Часть контура, образованного проекцией существующего в ЕГРН наземного конструктивного элемента здания, сооружения, объекта незавершенного строительства                  |
|  | - Пункт государственной геодезической сети   |
|  | - Граница кадастрового квартала  |
|  | - Характерная точка границы земельного участка, сведения о которой отсутствуют в ЕГРН, местоположение которой определено при кадастровых работах (новая характерная точка) |